

gipuzkoako ibilbideak



GAZTAREN IBILBIDEA

ETAPA > Arantzazu - Etxegarate GR-283
20,7 Km | 7h 35min



Mamuren Aurkezpena Presentación de Mamu

Lotara joateko argia itzaltzen dugunean, gizaki guztion itzalak bateratu eta itzal bakarra osatzen dute gauero: Mamu.

Cuando el sueño nos vence y apagamos la luz, las sombras que hasta ese momento nos han acompañado se unen formando una sola sombra: Mamu.

Mamuk abentura-sorta itzela prestatu digu eta berak proposaturiko ibilbidea urratsez urrats jarraituz gero, misterioz jositako inguruak argituko ditugu.

Mamu no ha preparado un conjunto de aventuras espectacular y si seguimos el recorrido propuesto, resolveremos los misterios que este entorno esconde.



AMESLARIA BAZARA, BIDEAN TOPATUKO NAUZU!!!

¡¡¡SI NO SUEÑAS, NO TE CRUZARÁS CONMIGO!!!


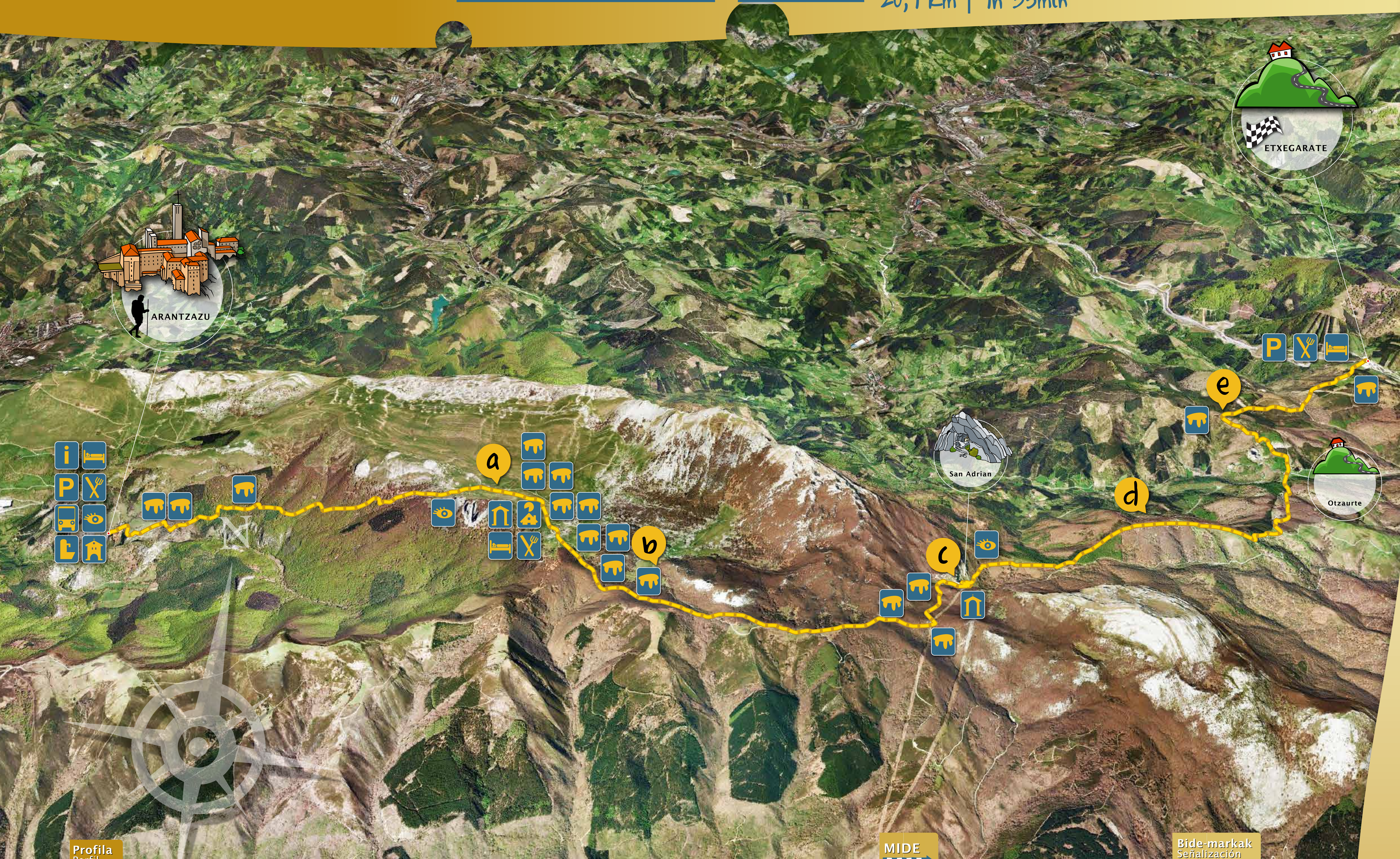
a Urbikiako zelaiak
Urteko hilabetez apuratu behar diren, jatorriko eta osasun erakusten duen bitarte, gaztaren bilokero oso erakusten duen inguru da. Lugar en el que, al abrigo de los meses más templados, se puede apreciar íntegramente el proceso de elaboración del queso, desde su origen hasta el resultado final.

b Oltzako ingurua
Zelaiak, artzaimen txabola eta paisaia halagarria erakusten duen inguru da. Las campos, las chabolas de pastor y el impresionante paisaje del entorno conforman una joya aun por descubrir.

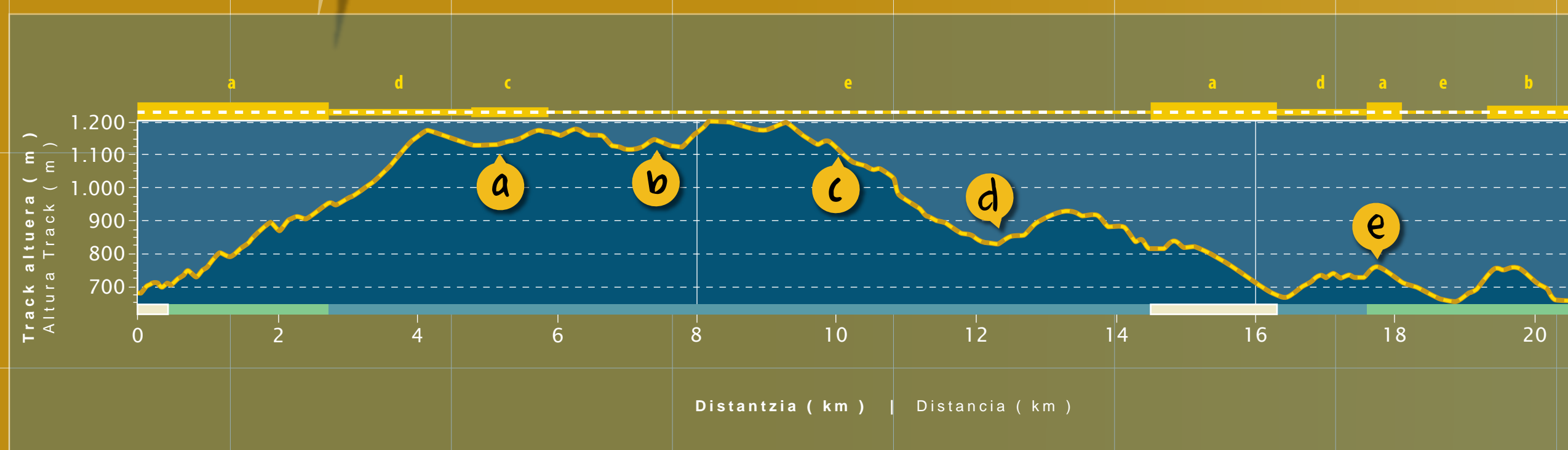
c San Adriango pasabidea
Historia darian pasabide magikoa. Túnel mágico que guarda un pasado cargado de historia.

d Aizkorriko ikuspegia Anabasotik
Altzania erretorren goialdean, Aizkorriko gailurrak eta antildegaiak uztarren direneko ikuspegia. Panorámica que se abre sobre el río Altzania y desde la que se pueden apreciar barrancos y las cumbres de Aizkorri.

e Bidaite trikuherria
Jose Miguel de Barandiaran ikertzaile handiak pinu orain aurkituriko trikuherrietaso bat. Uno de los discípulos que el gran investigador Jose Miguel de Barandiaran encontró en medio de un pinar.



Profila
Perfil



Bidearen Zabalera Ancho del recorrido		Lurzorua mota Tipos de suelo	
a	+ 1,8 m	Asfalto edo antzekoak Asfalto o similares	
b	1,5 - 1,8 m	Lur trinko edo hartxintzara Tierra compacta, grava o gravilla	
c	1,2 - 1,5 m	Kaltzada edo bidezidorak Callejadas o sendas	
d	0,9 - 1,2 m		
e	- 0,9 m		

MIDE

Bide-markak
Señalización

Ingarurama Riesgo	Ibilbidea Itinerario	Desplazamendua Desplazamiento	Abandaketa Abandono	MIDE, orientazio Itinerario MIDE	SOS DEIAK ((112))
----------------------	-------------------------	----------------------------------	------------------------	-------------------------------------	------------------------

Ibilbidearen jarraipena Continuidad de sendero	Norabide aldaketa Cambio de dirección	Norabide okerra Dirección errónea
---	--	--------------------------------------

Jarraitzeko arauak | Recomendaciones a tener en cuenta

- Txakurrak beti lotuta eraman. Los perros deberán ir atados.
- Saiatu mendira bakarrik ez joaten. Intenta no ir nunca solo al monte.
- Abeltzaintza estentsiboko eremu batean zaude. Bidean aurkitzen dituzun langak, txabolen atek eta abar ez utzi zabalik. Te encuentras en una zona de uso ganadero extensivo. Cierra las barreras, puertas de cabaña, etc. que te encuentres por el campo.
- Ez ezazu zaborrik lurperatu edo bota. No abandones ni entierres la basura.
- Ez egin surik eta ez bota piztutako zigarrorik. No hagas fuego ni abandones cigarrillos encendidos.

Legenda | Leyenda

Iturria Fuente	Atsedenekua Area de descanso	Eliza Iglesia
Jantetxea Restaurante	Panorámika Panorámica	Informazioa puntua Punto de información
Baseliza Ermita	Megalitoa Megalito	Irteera Salida
Aparkalekua Aparcamiento	Ostautia Alojamiento	Autobusa Autobús
Gaztandegia Quesería	Autobusa Autobús	Helmuga Llegada